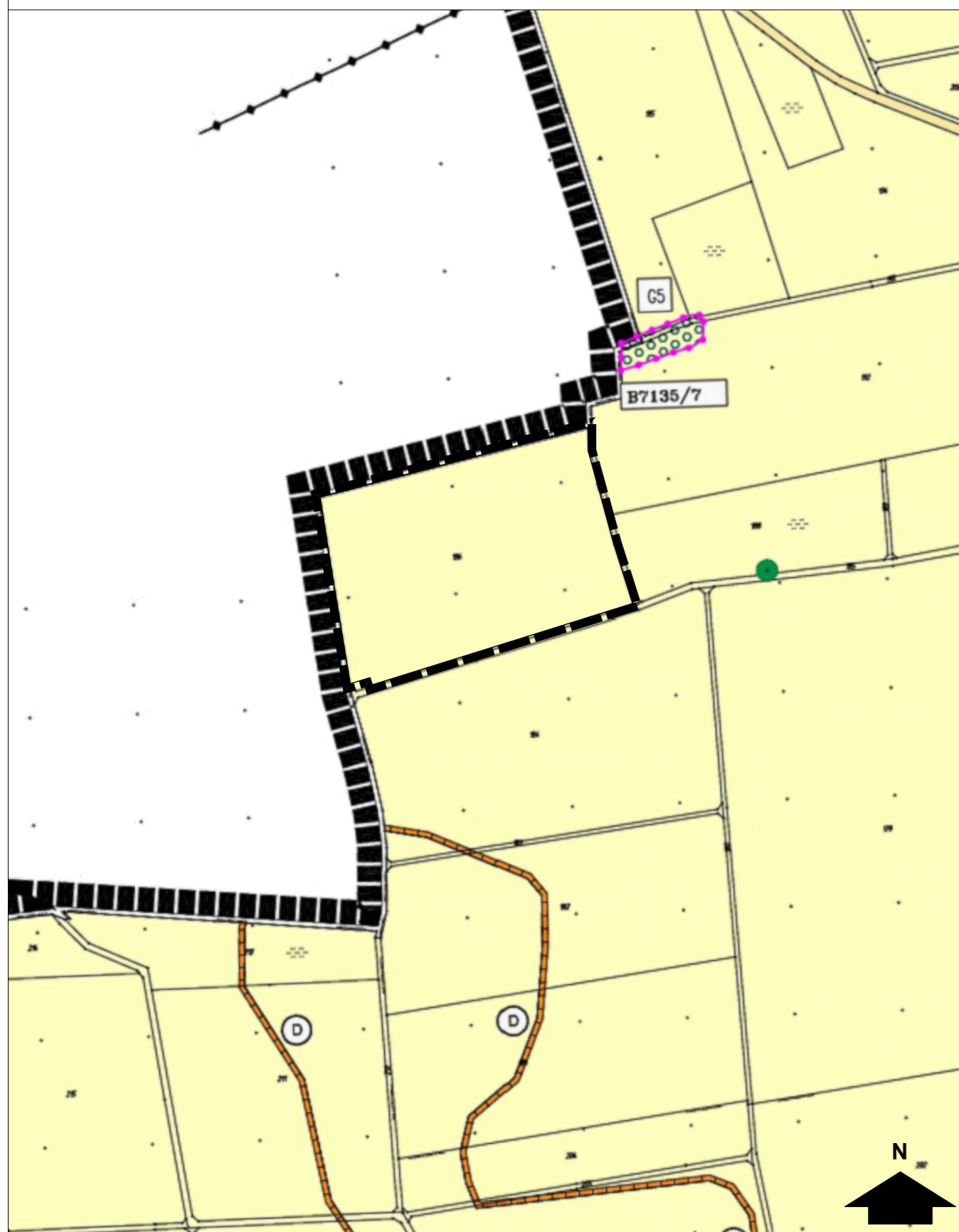


STADT VOHBURG A. D. DONAU
16. ÄNDERUNG DES FLÄCHENNUTZUNGSPLANES MIT INTEGRIERTEM
LANDSCHAFTSPLAN

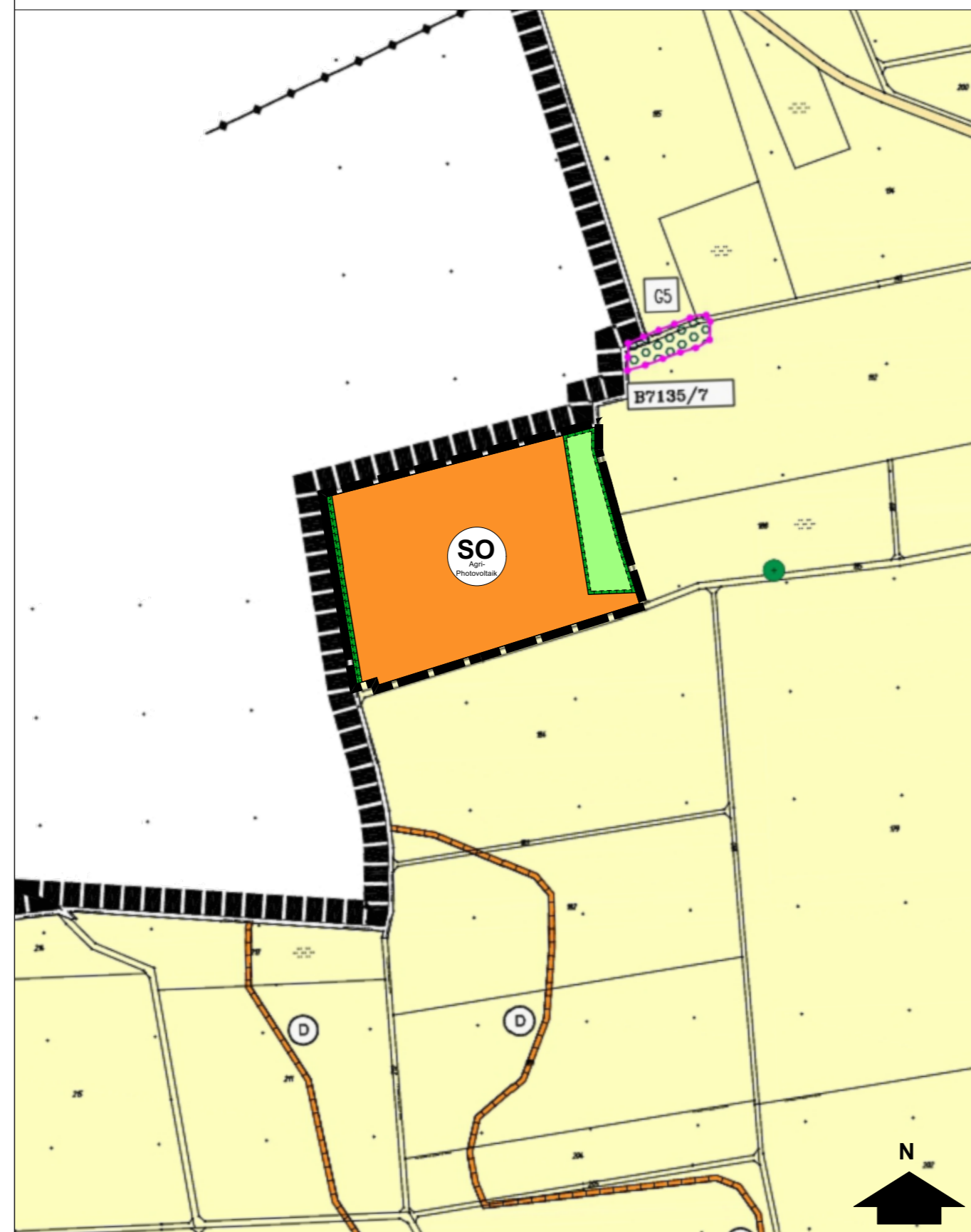
BESTAND WIRKSAMER FNP M 1:5.000



Kartengrundlage: Flächennutzungsplan (digitalisierte Fassung)

STADT VOHBURG A. D. DONAU
16. ÄNDERUNG DES FLÄCHENNUTZUNGSPLANES MIT INTEGRIERTEM
LANDSCHAFTSPLAN

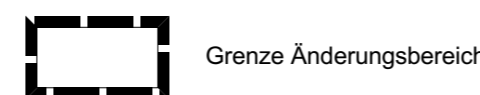
PLANUNG ÄNDERUNGSBEREICH M 1:5.000



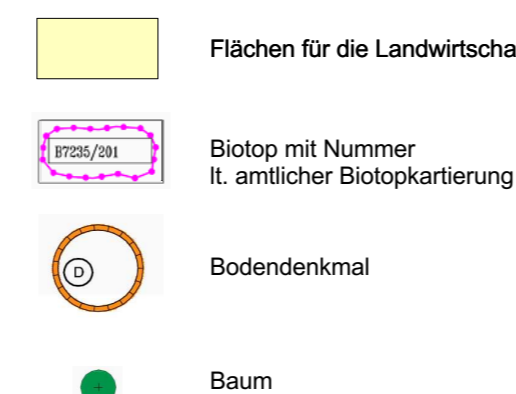
Kartengrundlage: Flächennutzungsplan (digitalisierte Fassung)

STADT VOHBURG A. D. DONAU
16. ÄNDERUNG DES FLÄCHENNUTZUNGSPLANES MIT INTEGRIERTEM
LANDSCHAFTSPLAN

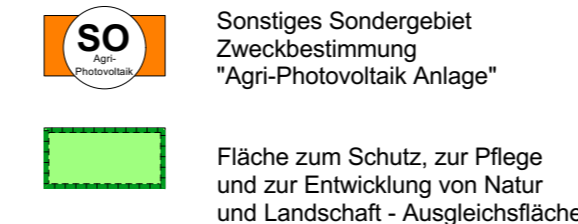
LEGENDE



Bestand (Auszug)



Planung



STADT VOHBURG A. D. DONAU
16. ÄNDERUNG DES FLÄCHENNUTZUNGSPLANES MIT INTEGRIERTEM
LANDSCHAFTSPLAN

VERFAHRENSVERMERKE

- Der Stadtrat hat in der Sitzung vom gemäß § 2 Abs. 1 BauGB die 16. Änderung des Flächennutzungsplans beschlossen. Der Aufstellungsbeschluss wurde am ortsüblich bekannt gemacht.
- Die frühzeitige Öffentlichkeitsbeteiligung gemäß § 3 Abs. 1 BauGB mit öffentlicher Darlegung und Anhörung für den Vorentwurf der Änderung des Flächennutzungsplans in der Fassung vom hat in der Zeit vom bis stattgefunden.
- Die frühzeitige Beteiligung der Behörden und sonstigen Träger öffentlicher Belange gemäß § 4 Abs. 1 BauGB für den Vorentwurf der Änderung des Flächennutzungsplans in der Fassung vom hat in der Zeit vom bis stattgefunden.
- Zu dem Entwurf der Änderung des Flächennutzungsplanes in der Fassung vom wurden die Behörden und sonstigen Träger öffentlicher Belange gemäß § 4 Abs. 2 BauGB in der Zeit vom bis beteiligt.
(Siegel) Stadt Vohburg a. d. Donau, den
- Der Entwurf der Änderung des Flächennutzungsplanes in der Fassung vom wurde mit der Begründung gemäß § 3 Abs. 2 BauGB in der Zeit vom bis öffentlich ausgelegt. Die Auslegung wurde eine Woche vorher bekannt gemacht.
.....
Martin Schmid
Erster Bürgermeister
- Das Landratsamt Pfaffenhofen a. d. Ilm hat die 16. Änderung des Flächennutzungsplanes mit Bescheid vom AZ gemäß § 6 BauGB genehmigt.
(Siegel Genehmigungsbehörde)
- Ausgefertigt
(Siegel) Stadt Vohburg a. d. Donau, den
- Die Erteilung der Genehmigung der Änderung des Flächennutzungsplans wurde am gemäß § 6 Abs. 5 BauGB ortsüblich bekannt gemacht. Die Änderung des Flächennutzungsplans mit Begründung wird seit diesem Tag zu den üblichen Dienststunden in der Stadt zu jedermanns Einsicht bereitgehalten und über dessen Inhalt auf Verlangen Auskunft gegeben. Die Änderung des Flächennutzungsplanes ist damit rechtswirksam. Auf die Rechtsfolgen der §§ 214 und 215 BauGB sowie auf die Einsehbarkeit der Änderung des Flächennutzungsplans einschl. Begründung und Umweltbericht wurde in der Bekanntmachung hingewiesen.
(Siegel) Stadt Vohburg a. d. Donau, den

.....
Martin Schmid
Erster Bürgermeister

STADT VOHBURG A. D. DONAU
16. ÄNDERUNG DES FLÄCHENNUTZUNGSPLANES MIT INTEGRIERTEM
LANDSCHAFTSPLAN



Geobasisdaten © Bayerische Vermessungsverwaltung

Entwurf

Stand: 21.01.2025

Maßstab: 1 : 5.000

Bearbeiter: cz / ao

TEAM 4

90491 nürnberg oedenberger str. 65
www.team4-planung.de

Landschaftsarchitekten
und Stadtplaner GmbH
telefon 0911/39357-0
info@team4-planung.de

