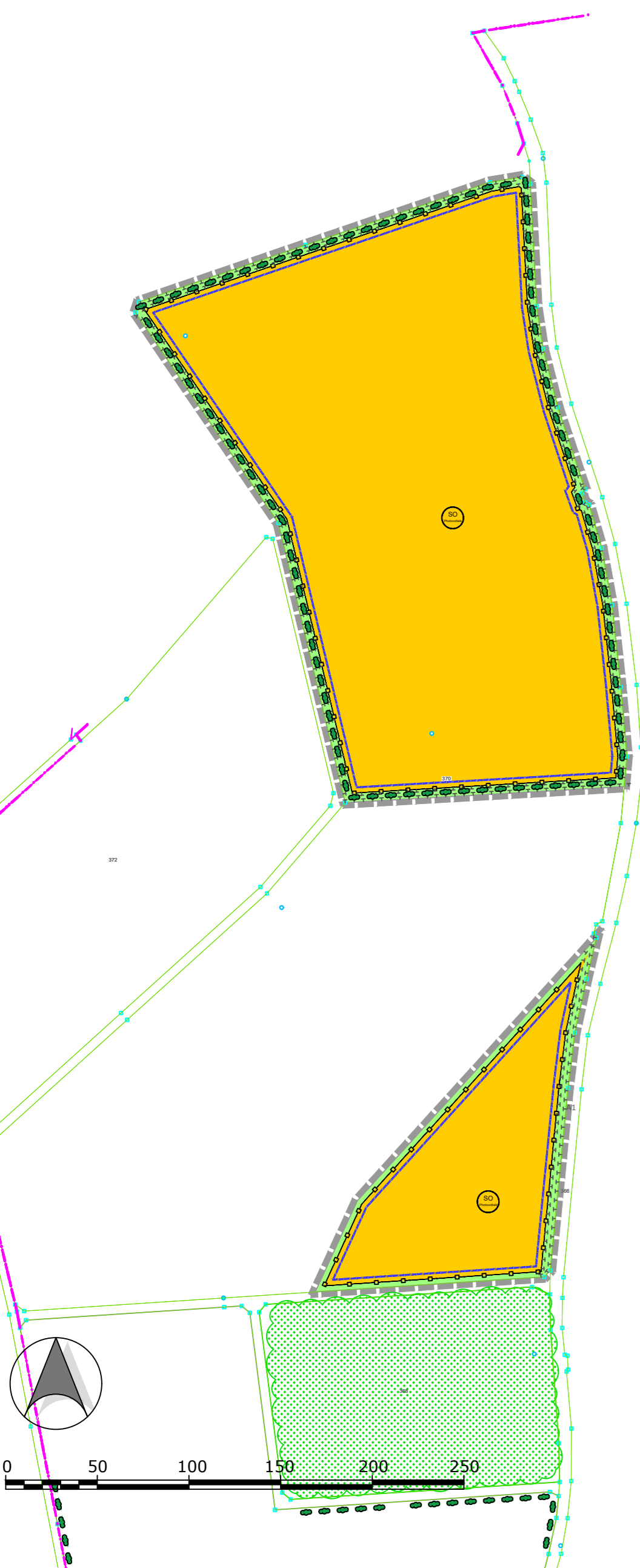


Sondergebiet Photovoltaik

Planungsrechtliche Voraussetzungen:

Die Stadt Vohburg a. d. Donau erlässt gemäß § 2 Abs. 1, § 9 und § 12 des Baugesetzbuches (BauGB), Art. 23 der Gemeindeordnung für den Freistaat Bayern (GO), Art. 81 Bayer. Bauordnung (BayBO), der Verordnung über die bauliche Nutzung der Grundstücke (BauNVO), der Verordnung über die Ausarbeitung der Bauleitpläne und die Darstellung des Planinhalts (PlanzV 90) folgende Satzung. Die o.a. Rechtsgrundlagen gelten in der jeweils zum Zeitpunkt des Satzungsbeschlusses gültigen Fassung:



1. Art der baulichen Nutzung

1.1 Sondergebiet Photovoltaik (§ 11 Abs. 2 BauNVO)

Auf den Grundstücken Fl.-Nr. 370 (TF) Gmkg. Menning. Zulässig ist die Errichtung von freistehenden (gebäudeunabhängigen) Photovoltaikmodulen sowie der Zweckbestimmung des Sondergebietes unmittelbar dienende Nebenanlagen wie technische Einrichtungen zur Erzeugung, Umwandlung, Speicherung und Abgabe von elektrischer Energie.

1.2 Entsprechend § 12 Abs. 3a BauGB sind im Rahmen der festgesetzten Nutzungen nur solche Vorhaben zulässig, zu deren Durchführung sich der Vorhabenträger im Durchführungsvertrag verpflichtet.

1.3 Zeitliche Befristung/Rückbau

Die Art der Nutzung für Photovoltaik wird gem. § 9 Abs. 2 BauGB zeitlich befristet: bis 31.12.2059 ist die Anlage wieder zurückzubauen. Bis Ablauf dieser Frist sind die Flächen in ihren Urzustand zurückzusetzen. Anlagen und Gebäude sind abzubauen. Als Folgenutzung gilt wieder - entsprechend dem Ausgangszustand vor dieser Sondernutzung - die planungsrechtliche Situation als landwirtschaftliche Nutzfläche. Entsprechendes gilt, falls die Nutzung der Photovoltaikanlage zu einem früheren Zeitpunkt entfallen sollte.

2. Maß der baulichen Nutzung

2.1 Grundfläche

Grundflächenzahl (GRZ) = 0,70

Bei der Ermittlung der Grundflächenzahl ist die Gesamtfläche der aufgeständerten Solarmodule in senkrechter Projektion sowie die Grundfläche der erforderlichen Nebenanlagen zu berücksichtigen.

Dabei ist die Vollversiegelung von Flächen im Sondergebiet auf die erforderlichen Gebäudefundamente zu beschränken. Es sind 5 Gebäude für Trafo- und Wechselrichter und ähnliche Technik sowie Gebäude für Pflanzensilos mit einer Grundfläche von je maximal 20 m² zulässig.

2.2 Höhe baulicher Anlagen

Die maximal zulässige Höhe der Module einschließlich Tragekonstruktion, gemessen zwischen der Geländeoberkante und der Oberkante Module, beträgt 3 m. Die Unterkante muss mindestens 0,80 m über dem Boden liegen.

Die maximal zulässige Höhe der Gebäude, gemessen zwischen Geländeoberkante und Oberkante Gebäude, beträgt 3 m.

3. Baugrenze

Die überbaubare Fläche für Photovoltaikmodule und Gebäude werden durch Baugrenzen im Sinne von § 23 Abs. 3 BauNVO festgesetzt



4. Gestaltung baulicher Anlagen

4.1 Dachausbildung

Für alle Gebäude werden Flach- oder Satteldächer mit maximal 30° Neigung festgesetzt. Dacheindeckungen in Metall sind nur in matter und beschichteter Ausführung zulässig. Als Farbe ist naturrot, rotbraun, grün, grau oder braun in gedeckten Nuancen zu wählen. Alternativ ist eine extensive Dachbegrünung zulässig.

4.2 Fassaden


Durchbrüche, Lüftungsöffnungen und dergleichen müssen siedlungsabgewandt angeordnet werden. Als Fassadenfarbe ist grün, grau oder braun in gedeckten Nuancen zulässig.

4.3 Werbeanlagen


Werbeanlagen sind bis zu einer maximalen Fläche von 5 m² an der Einfriedung im Zufahrtbereich zulässig. Fahnenmasten und elektrische Wechselwerbeanlagen sind nicht zulässig.

5. Örtliche Verkehrsflächen

5.1 Die Grundstückszufahrten sind in den im zeichnerischen Teil dargestellten Flächen bis zu einer Breite von 5 m zulässig

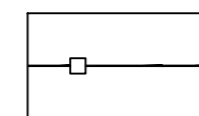


5.2 Einfahrtbereiche des SO-Gebiets



6. Einfriedungen

Einfriedungen sind als Metallzäune, auch mit Kunststoffummantelung und Übersteigschutz zulässig. Sie dürfen eine Gesamthöhe von 2,20 m über der bestehenden natürlichen Geländeoberkante nicht überschreiten. Durchgehende Betonsockel sind unzulässig. Es sind lediglich Punktfundamente für die Zaunpfosten erlaubt. Die Unterkante des Zaunes ist entsprechend der Geländetopographie mindestens 20 cm über dem Boden auszuführen. Sicherungsmaßnahmen gegen Wolfsübergriffe sind dann zulässig, wenn die ökologische Durchgängigkeit für Kleintiere erhalten bleibt.



7. Geländeoberfläche/Grundwasserschutz

7.1 Das natürliche Geländeniveau darf maximal um 0,50 m abgegraben oder aufgeschüttet werden, wobei etwaige Auffüllungen und Abgrabungen mindestens einen Meter vor nachbarlichen Grundstücksgrenzen auf das natürliche Niveau zurückzuführen und mit Böschung auszubilden sind. Stützmauern sind unzulässig. Aufschüttungen müssen mit inertem Material (Material entsprechend den Vorgaben der Ersatzbaustoffverordnung - Ersatzbaustoff) bzw. dem Aushubmaterial des Planungsbereichs erfolgen. Oberboden, der bei allen baulichen Maßnahmen oder sonstigen Veränderungen der Oberfläche anfällt, ist in nutzbarem Zustand zu erhalten, vor Vernichtung oder Vergeudung zu schützen und fachgerecht in maximal 2,00 m hohen Mieten zwischenzulagern. Auch sonstige Beeinträchtigungen des Bodens, wie Bodenverdichtungen oder Bodenverunreinigungen, sind zu vermeiden.

7.2 Sämtliche Bodenbefestigungen sind in sickerfähiger Ausführung (Schotterrassen) herzustellen, so dass das Niederschlagsabwasser breitflächig über die belebte Bodenzone versickern kann. Für stärker befahrene Abschnitte der Sondergebietszufahrt können für Bodenbefestigungen auch Rasengittersteine oder Rasenfugenpflaster verwendet werden.

7.3 Das von den Modulen abfließende Niederschlagswasser ist breitflächig über die belebte Bodenzone zu versickern. Eine punktuelle Versickerung ist nicht zulässig.

8. Landschaftspflege/Grünordnung

8.1 Die festgesetzten Ausgleichsflächen werden den im Rahmen des Bebauungsplanes festgesetzten Eingriffen zugeordnet.

Folgende Maßnahmen sind auf den Flächen durchzuführen: Die festgesetzten Ausgleichsflächen werden den im Rahmen des Bebauungsplanes festgesetzten Eingriffen zugeordnet. Der notwendige Ausgleich wird auf internen Teilflächen des Geltungsbereiches erbracht. Folgende Maßnahmen sind auf den Flächen durchzuführen

A1: Flächeneingrünung mit Heckenpflanzung

Die internen Ausgleichsflächen sind in den dargestellten Bereichen mit einer Hecke aus heimischen Sträuchern zu versehen. Die Anlage der Hecke ist mit der Errichtung der Anlage, spätestens bei Beginn der darauf folgenden Vegetationsperiode durchzuführen. Angaben zu den zu verwendenden Gehölzen, Qualitäten und Pflanzabständen sind dem Vorhaben- und Erschließungsplan zu entnehmen. Die Pflanzungen sind fachgerecht zu pflegen und in ihrem Bestand dauerhaft zu sichern. Nicht angewachsene Gehölze sind in der nächsten Pflanzperiode durch Gehölze gleicher Art und Größe zu ersetzen.

8.2 Pflege innerhalb der Freiflächenphotovoltaikanlage

Die Sondergebietsfläche ist als Grünland zu entwickeln. Der Aufwuchs ist ein- bis zweimal jährlich zu mähen und das Mähgut abzufahren. Etwa drei Viertel der Fläche wird zweischürig (erster Schnitt ab 01. Juli, zweiter Schnitt ab 15. August) gemäht, das verbleibende Viertel einschürig (ab 15. August). Die Verteilung der ein- bzw. zweischürigen Teilflächen ist jährlich wechselnd anzuordnen. Alternativ ist eine Beweidung zulässig. Der Einsatz von Düngemitteln und Pestiziden ist ausgeschlossen. Aufkommende Neophyten (Indisches Springkraut, Herkulesstaude, Kanadische Goldrute, Japanischer Knöterich) sind auf der gesamten Fläche frühzeitig zu beseitigen

8.3. Verwendung von Regio - Saatgut

Bei der Ansaat der Grünlandflächen und der Ausgleichsfläche ist Regio - Saatgut mit einem Kräuteranteil von 30 % zu verwenden.

9. Immissionsschutz

9.1 Von den Modulen darf keine störende Blendwirkung ausgehen. Verkehrsteilnehmer dürfen durch die Module nicht geblendet werden. Sollte sich nach Inbetriebnahme der Anlage eine Blendwirkung herausstellen, ist eine Abschirmung anzubringen. Diese kann entweder in Form von entsprechend dimensionierten Gehölzpflanzungen oder baulichen Maßnahmen am Zaun ausgeführt werden. Der Zaun darf dafür in notwendigem Maße am Ort der Blendschutzmaßnahme erhöht werden.

9.2 Die von der Anlage ausgehenden Geräusche, wie tieffrequente vom Transformator abstrahlende Geräusche, oder der Lärm, den Wartungsarbeiten verursachen, müssen bei nächstgelegenen Wohngebäuden die in der TA Lärm genannten Anforderungen erfüllen. Bei Beschwerden über den Lärm, den der Betrieb der Anlage verursacht, kann die Gemeinde den Nachweis anhand von Immissionsmessungen nach TA Lärm und/oder der DIN 45680 fordern. Die Ergebnisse dieser Messung sind spätestens innerhalb von zwei Monaten nach Aufforderung durch die Stadt Vohburg vom Vorhabensträger kostenfrei vorzulegen. Lärmintensive Wartungsarbeiten, wie z.B. Mäharbeiten, sind nur werktags tagsüber, in der Zeit von 7:00 - 20:00 Uhr zulässig.

9.3. Eine dauerhafte Beleuchtung der Anlage ist unzulässig.

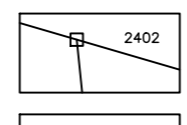
10. Sonstige Planzeichen und Festsetzungen



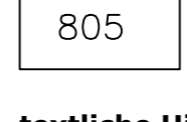
10.1 Geltungsbereichsgrenze des Bebauungsplanes



10.2 Vorhaben- und Erschließungsplan
 Entsprechend § 12 Abs. 3 BauGB wird der Vorhaben- und Erschließungsplan Bestandteil des vorhabenbezogenen Bebauungsplanes.



bestehende Grundstücksgrenzen



Flurstücksnummer

textliche Hinweise:

1. Sollten im Zuge der Errichtung oder des Betriebes der Photovoltaikanlage Schäden an Flurwegen entstehen sind diese Schäden durch den Betreiber der Anlage zu beseitigen.
2. Sollten bei den Bauarbeiten Anhaltspunkte für schädliche Bodenveränderungen oder eine Altlast bekannt werden, sind unverzüglich das Wasserwirtschaftsamt und das Landratsamt zu informieren.
3. Es ist nicht auszuschließen, dass sich im Planungsgebiet oberirdisch nicht mehr sichtbare und daher unbekannt Bodendenkmäler befinden. Bei Erdarbeiten zu Tage kommende Metall-, Keramik- oder Knochenfunde sind umgehend dem Landratsamt oder dem Bayerischen Landesamt für Denkmalpflege zu melden. (Art. 8 DSchG)

D. Verfahrensvermerke

1. Der Stadtrat hat in der Sitzung vom gemäß § 2 Abs. 1 BauGB die Aufstellung des vorhabenbezogenen Bebauungsplans beschlossen. Der Aufstellungsbeschluss wurde am ortsüblich bekannt gemacht.
2. Die frühzeitige Öffentlichkeitsbeteiligung gemäß § 3 Abs. 1 BauGB mit öffentlicher Darlegung und Anhörung für den Vorentwurf des Bebauungsplans in der Fassung vom hat in der Zeit vom bis stattgefunden.
3. Die frühzeitige Beteiligung der Behörden und sonstigen Träger öffentlicher Belange gemäß § 4 Abs. 1 BauGB für den Vorentwurf des Bebauungsplans in der Fassung vom hat in der Zeit vom bis stattgefunden.
4. Zu dem Entwurf des Bebauungsplans in der vom Stadtrat am gebilligten Fassung vom wurden die Behörden und sonstigen Träger öffentlicher Belange gemäß § 4 Abs. 2 BauGB in der Zeit vom bis beteiligt.
5. Der Entwurf des Bebauungsplans in der vom Stadtrat am gebilligten Fassung vom wurde mit der Begründung gemäß § 3 Abs. 2 BauGB in der Zeit vom bis öffentlich ausgelegt.
6. Die Stadt Vohburg a.d. Donau hat mit Beschluss des Stadtrats vom den Bebauungsplan gem. § 10 Abs. 1 BauGB in der Fassung vom als Satzung beschlossen.

Vohburg a. d. Donau, den

.....

1. Bürgermeister Martin Schmid

7. Ausgefertigt

Vohburg a. d. Donau, den

.....

1. Bürgermeister Martin Schmid

8. Der Satzungsbeschluss zu dem Bebauungsplan wurde am gemäß § 10 Abs. 3 Halbsatz 2 BauGB ortsüblich bekannt gemacht. Der Bebauungsplan mit Begründung wird seit diesem Tag zu den üblichen Dienststunden in der Stadt zu jedermanns Einsicht bereitgehalten und über dessen Inhalt auf Verlangen Auskunft gegeben. Der Bebauungsplan ist damit in Kraft getreten. Auf die Rechtsfolgen des § 44 Abs. 3 Satz 1 und 2 sowie Abs. 4 BauGB und die §§ 214 und 215 BauGB wird hingewiesen.

Vohburg a. d. Donau, den

.....

1. Bürgermeister Martin Schmid

Für die Planung:
 Sulzbach-Rosenberg, den

.....

NEIDL+NEIDL Landschaftsarchitekten und Stadtplaner Partnerschaft mbB


**VORHABENBEZOGENER
 BEBAUUNGS- UND GRÜNORDNUNGSPLAN**

**Nr. 62
 "Solarpark Menning Flst. 370 (TF)"**

Stadt Vohburg a. d. Donau

Ulrich-Steinberger-Platz 12, 85088 Vohburg

Landkreis Pfaffenhofen an der Ilm



Vorentwurf: 25.06.2024

Entwurf:

Endfassung:

Planverfasser

NEIDL + NEIDL
 Landschaftsarchitekten und Stadtplaner

Partnerschaft mbB
 Dolesstr. 2, 92237 Sulzbach-Rosenberg
 Telefon: +49(0)9661/1047-0
 Mail: info@neidl.de/Homepage: neidl.de