

Änderung II des Bebauungsplanes NR.3 Hartacker „Ahornstraße“ der Stadt Voh- burg a.d. Donau

Die Stadt Vohburg a. d. Donau erläßt aufgrund des § 2 Abs. 1 und der §§ 9, 10 und 13 des Bundesbaugesetzes, des Art. 23 der Gemeindeordnung für den Freistaat Bayern, des Art. 91 der Bayer. Bauordnung, der Verordnung über die bauliche Nutzung der Grundstücke, der Verordnung über Festsetzungen in Bebauungsplänen und der Planzeichenverordnung diesen Bebauungsplan als

S A T Z U N G .

(Maßstab 1 : 1000)

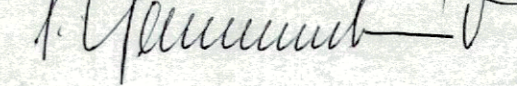
VERMERKE:

- Der Stadtrat Vohburg hat die Änderung am 30. 7. 1985 beschlossen. Da die Grundzüge der Planung nicht berührt werden, wird die Änderung im vereinfachten Verfahren nach § 13 BBauG durchgeführt.
- Mit Schreiben vom 6. 8. 1985 wurden die Eigentümer der von der Änderung betroffenen Grundstücke sowie die Eigentümer der benachbarten Grundstücke und das Landratsamt Pfaffenhofen a. d. Ilm als Träger öffentlicher Belange aufgefordert, gegebenenfalls eine Stellungnahme abzugeben.

Der Stadtrat Vohburg hat mit Beschluß vom 01. 10. 1985 diese Änderung gemäß § 10 BBauG als Satzung beschlossen.

Vohburg a. d. Donau, den 06. 11. 1985

1. Bürgermeister



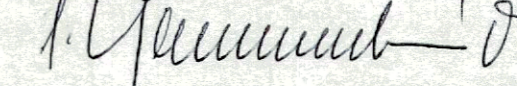
Der Bebauungsplan wurde mit Begründung ab 09. 10. 1985 im Rathaus Vohburg a. d. Donau gemäß § 12 Satz 1 BBauG öffentlich ausgelegt und kann dort während der allgemeinen Dienststunden eingesehen werden.

Die Auslegung wurde mit Bekanntmachung vom 09. 10. 1985 ortsüblich bekanntgemacht.

Der Bebauungsplan ist mit der Bekanntmachung nach § 12 BBauG rechtsverbindlich.

Vohburg a. d. Donau, den 06. 11. 1985

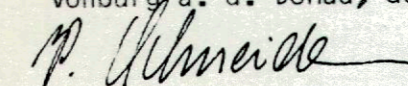
1. Bürgermeister



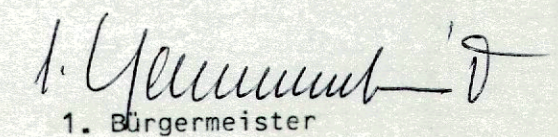
VERFAHRENSRECHTLICHER HINWEIS:

Die Festsetzungen des Bebauungsplans Nr. 3 Hartacker "Ahornstraße" i. d. F. der Änderung I (genehmigt am 30. 3. 1983) gelten fort.

PLANUNG: Stadtbauamt Vohburg
Vohburg a. d. Donau, den 30. Juli 1985



Stadt Vohburg a. d. Donau


1. Bürgermeister