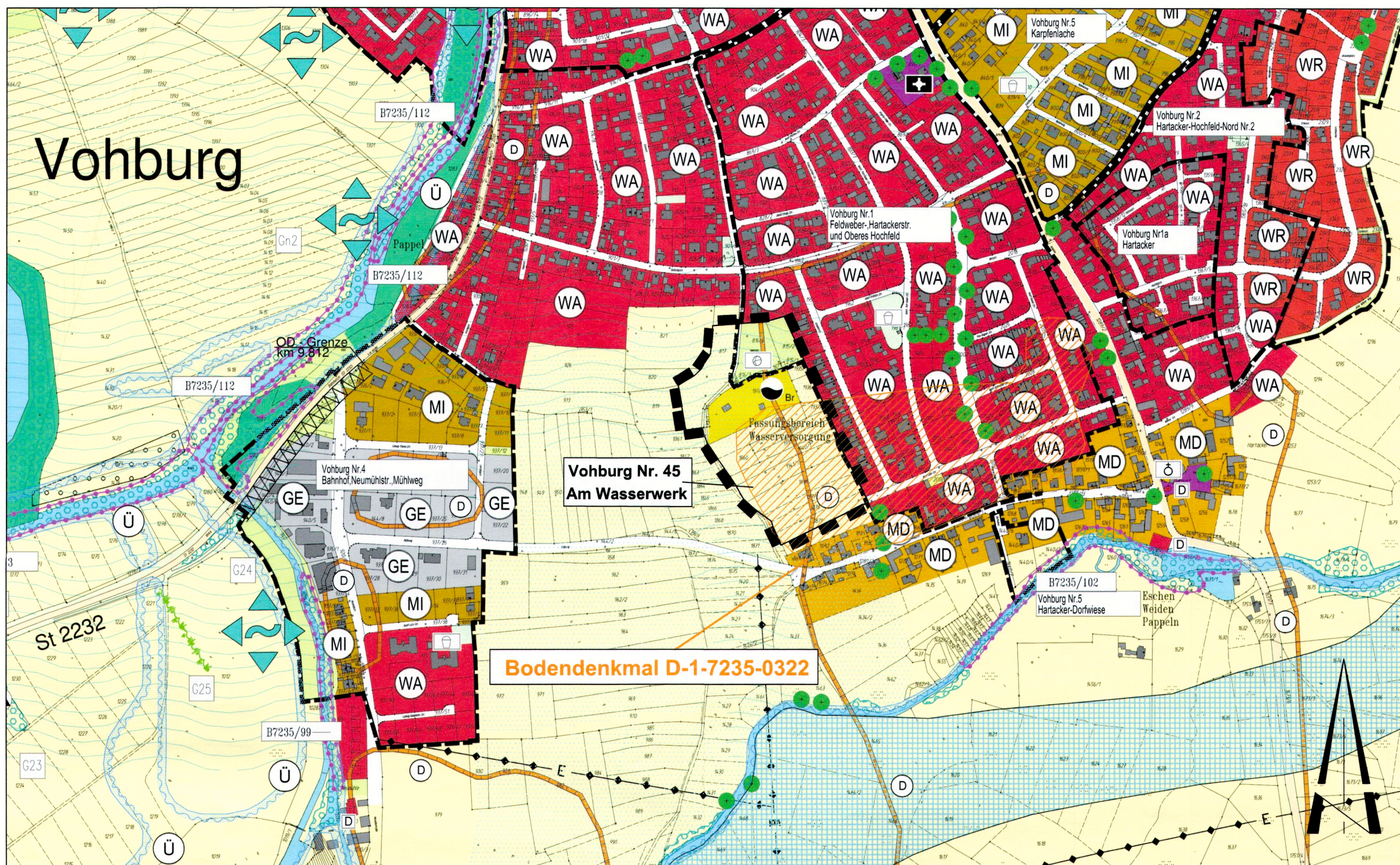


2 Gültiger Flächennutzungsplan

Baugebiet "Am Wasserwerk"

i.d.F.v. 27.06.2006

M 1:5.000



4 Zeichenerklärung

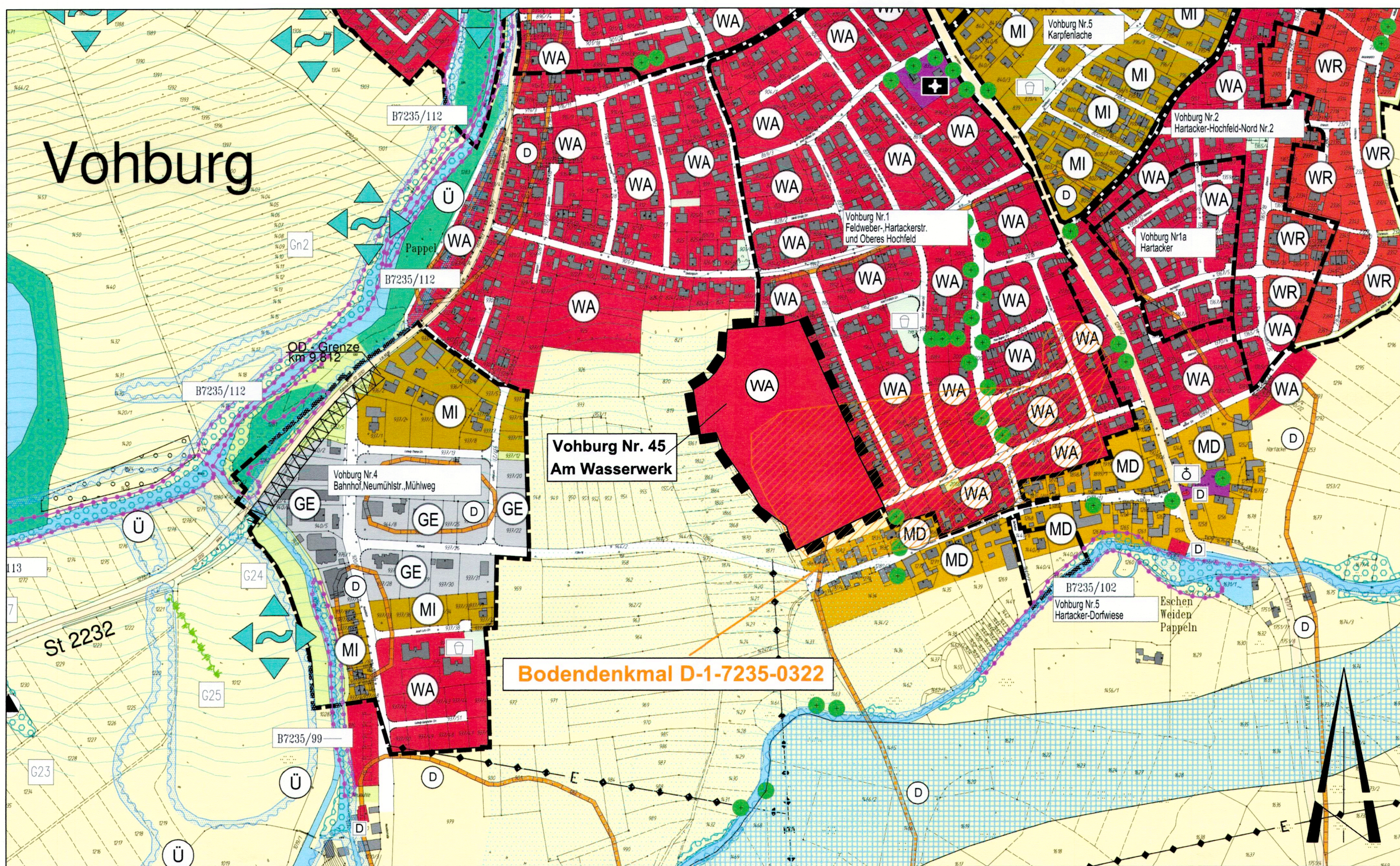


3 7. Änderung des Flächennutzungsplan

Baugebiet "Am Wasserwerk"

i.d.F.v. 14.03.2017

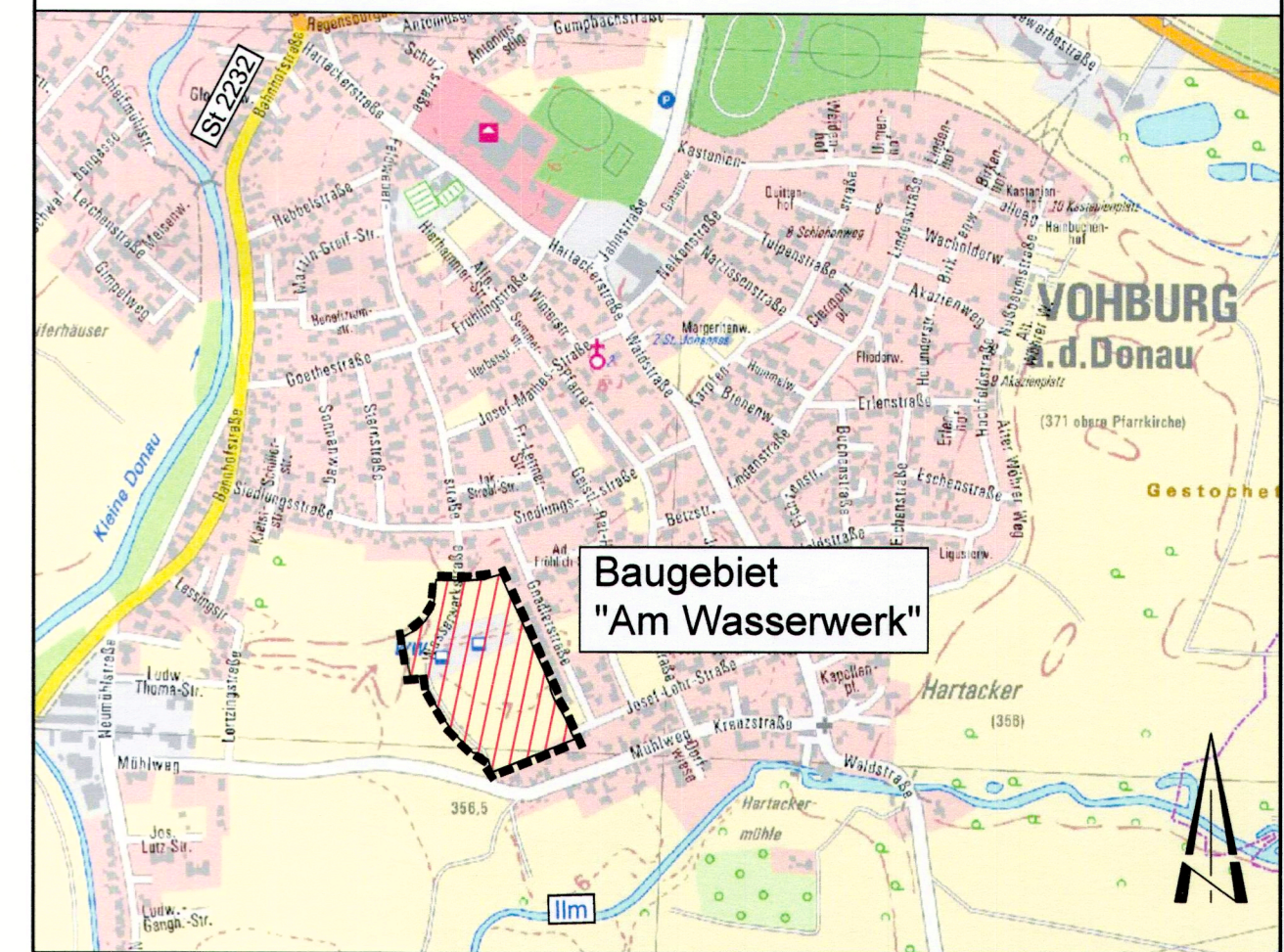
M 1:5.000



1 Verfahrensvermerke

- Der Stadtrat hat in der Sitzung vom 30.06.2015 die Aufstellung des Flächennutzungsplans beschlossen. Der Aufstellungsbeschluss wurde am 06.04.2016 ortsüblich bekannt gemacht.
  - Die frühzeitige Öffentlichkeitsbeteiligung gemäß § 3 Abs.1 BauGB mit öffentlicher Darlegung und Anhörung für den Vorentwurf des Flächennutzungsplans in der Fassung vom 23.02.2016 hat in der Zeit vom 06.04.2016 bis 09.05.2016 stattgefunden.
  - Die frühzeitige Beteiligung der Behörden und sonstigen Träger öffentlicher Belange gemäß § 4 Abs.1 BauGB für den Vorentwurf des Flächennutzungsplans in der Fassung vom 23.02.2016 hat in der Zeit vom 25.04.2016 bis 27.05.2016 stattgefunden.
  - Zu dem Entwurf des Flächennutzungsplans in der Fassung vom 18.10.2016 wurden die Behörden und sonstigen Träger öffentlicher Belange gemäß § 4 Abs.2 BauGB in der Zeit vom 26.10.2016 bis 30.11.2016 beteiligt.
  - Der Entwurf des Flächennutzungsplans in der Fassung vom 18.10.2016 wurde mit der Begründung gemäß § 3 Abs.2 BauGB in der Zeit vom 26.10.2016 bis 30.11.2016 öffentlich ausgelegt.
  - Der Entwurf des Flächennutzungsplans in der Fassung vom 18.10.2016 wurde mit der Begründung gemäß § 3 Abs.2 BauGB in der Zeit vom 20.07.2017 bis 21.08.2017 öffentlich ausgelegt. In der Bekanntmachung wurden die umweltrelevanten Informationen aufgeführt.
  - Die Stadt Vohburg hat mit Beschluss des Stadtrats vom 14.03.2017 den Flächennutzungsplan in der Fassung vom 14.03.2017 festgestellt.
- Vohburg, den 20.04.2017  
 (Stadtvater) (Siegel)  
 (Bürgermeister Schmid)
- Die Regierung des Landratsamt... hat den Flächennutzungsplan mit Bescheid vom... gemäß § 6 BauGB genehmigt.  
 13. APR. 2018  
 (Siegel Genehmigungsbehörde)
- Ausgefertigt  
 Karola Mayer  
 Abteilung Leitern  
 Vohburg, den 20.04.2017  
 (Stadtvater) (Siegel)  
 (Bürgermeister Schmid)
- Die Erteilung der Genehmigung des Flächennutzungsplans wurde am 17.01.2018 gemäß § 6 Abs.5 BauGB ortsüblich bekannt gemacht. Der Flächennutzungsplan ist damit wirksam.  
 Vohburg, den 17.01.2018  
 (Stadtvater) (Siegel)  
 (Bürgermeister Schmid)

5 Übersichtskarte 1 : 10.000



Stadt Vohburg

7. Änderung des Flächennutzungsplan

Feststellung i.d.F.v. 14.03.2017

Allgemeines Wohngebiet "Am Wasserwerk"

Ingolstadt, 22.08.2017

bearbeitet:	Datum:	Name:	Anlage Nr.:	Plan Nr.:
gezeichnet:	Aug. 2017	oj	01	002
geprüft:	Aug. 2017	no	Projekt Nr.:	Maßstab:
Plancodierung:	414710-3-LP-01-002-01-F			1 : 1000

© Dieses Dokument ist für BBI INGENIEURE GMBH urheberrechtlich geschützt